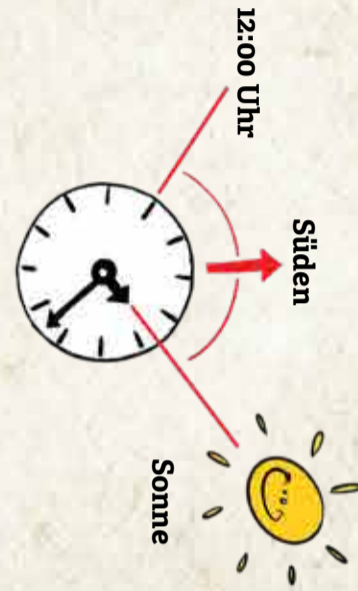


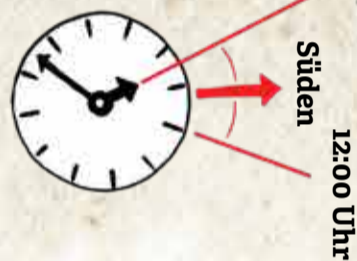
Vormittags gilt der Winkel zwischen Zeiger und 12:00 Uhr, nachmittags jener zwischen 12:00 Uhr und Zeiger.



12:00 Uhr

Stiden

Sonne



12:00 Uhr

Stiden

Sonne



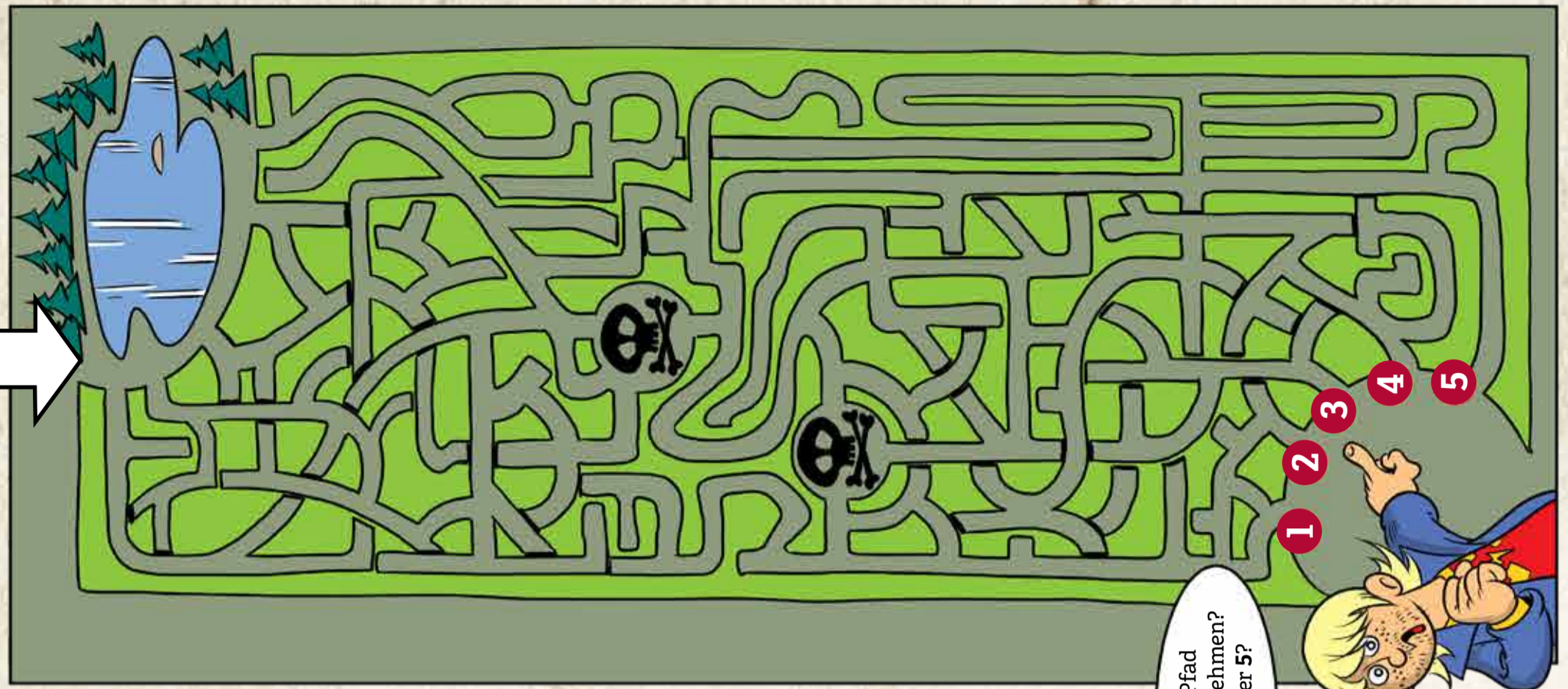
Halte die Uhr so, dass der kleine Stundenzeiger nach der Sonne ausgerichtet ist. Die Halberungslinie zwischen dem Zeiger und der 12:00 Uhr-Markierung zeigt nun ungefähr in Richtung Süden. (Bei Sommerzeit verwende 1:00 Uhr).

Diese Methode funktioniert natürlich nur bei Sonnenschein und zwischen 6:00 Uhr morgens und 6:00 Uhr abends.

STATION 6
Bestimme die Himmelsrichtung
Toni zeigt dir, wie du mithilfe einer Armbanduhr die Himmelsrichtung bestimmen kannst. Hast du keine analoge mit Ziffernblatt, dann benutze das gezeichnete (unten). Du musst nur noch den Stundenzeiger zur aktuellen Uhrzeit einzeichnen.


STATION 10
Flucht vor dem Meteoriten

Jetzt musst du über Stock und Stein zum See und der rettenden Insel Verirrt euch nicht in Sackgassen und meidet die gefährlichen Stellen!



STATION 7
Vorsicht, Wölfe!

Toni und Du (X) müsst Felsblöcke und Büsche als Deckung nutzen, um nicht von den beiden Wölfen gesehen zu werden. Aber nur einer der Plätze **A, B, C** oder **D**, lässt sich erreichen, ohne ins Blickfeld der Wölfe zu geraten.

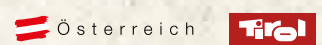


ÖTZ TAL LÄNGENFELD

Einfach QR-Code scannen und ins Abenteuer starten!



ÖTZTAL TOURISMUS INFORMATION LÄNGENFELD
Oberlängenfeld 24 | 6444 Längenfeld | Austria
T +43 57200 300 | laengenfeld@oetztal.com | www.laengenfeld.com



ÖTZ TAL LÄNGENFELD

Rätsel des **Köfler Bergsturzes**



Lust auf ein tolles Abenteuer? Dann folge mir!



oetztal.com
laengenfeld.com

Bist Du bereit für das **Rätsel des Köfler Bergsturzes?!**

Dann tauche in ein spannendes Hörspiel-Abenteuer entlang des Winkelberg-Pfades ein.

Interaktive Entscheidungen und knifflige Rätsel gilt es mit Hilfe von Installationen, dieser Karte und der App zu lösen.



